



แผนการอพยพประชาชนจากภัยสึนามิ  
องค์การบริหารส่วนตำบลเกาะพระทอง  
ปี ๒๕๖๓ - ๒๕๖๕



## คำนำ

จากสถานการณ์ปัจจุบัน พบว่ามีแนวโน้มการเคลื่อนตัวของเปลือกโลกบริเวณวงแหวนแห่งไฟ (ring of fire) ที่ขึ้น ทำให้แผ่นดินไหวบนบกและในทะเลเกิดขึ้นบ่อยครั้ง ล่าสุดเกิดแผ่นดินไหวที่ประเทศญี่ปุ่น อินโดนีเซีย เฮติ เนปาล และประเทศเอกวาดอร์ ซึ่งสร้างความเสียหายเป็นมูลค่ามหาศาล จากสถานการณ์ดังกล่าว เป็นสัญญาณเตือนว่า ประเทศไทยมีโอกาสที่จะเผชิญกับภัยสึนามิอีก เนื่องจากอยู่ใกล้กับบริเวณวงแหวนแห่งไฟ (ring of fire) บริเวณเกาะสุมาตราที่ทำให้เกิดแผ่นดินไหวได้ทะเลที่รุนแรงได้

เพื่อเป็นการเตรียมการที่ดีและมีความพร้อมที่จะรับมือกับภัยสึนามิ เพื่อให้เกิดการสูญเสียน้อยที่สุด ดังนั้น องค์การบริหารส่วนตำบลเกาะพระทองจึงได้จัดทำแผนการอพยพประชาชนในพื้นที่เสี่ยงภัยสึนามิขึ้น ทั้งนี้ ภายใต้กรอบแผนการอพยพประชาชนในพื้นที่เสี่ยงภัยจากสึนามิ กรมป้องกันและบรรเทาสาธารณภัย โดยอาศัยพระราชบัญญัติป้องกันและบรรเทาสาธารณภัย พ.ศ.๒๕๕๐ เพื่อให้เกิดความพร้อมในการรับมือกับภัยสึนามิ ที่อาจจะเกิดขึ้นอีก และสามารถบูรณาการความร่วมมือระหว่างหน่วยงานได้อย่างมีประสิทธิภาพ และเกิดประโยชน์สูงสุดในการปฏิบัติงานต่อไป



(นายอรรถพล มีเพียร)

นายกองค์การบริหารส่วนตำบลเกาะพระทอง

# สารบัญ

## หน้า

ข้อมูลพื้นฐานตำบลเกาะพระทอง.....	๑
สถานการณ์สึนามิจังหวัดพังงา.....	๖
เป้าหมาย.....	๗
วัตถุประสงค์ของแผน.....	๗
นิยามศัพท์.....	๗
กลุ่มเป้าหมายหลัก.....	๗
กลไกการจัดการความเสี่ยงภัยจากสึนามิ.....	๗
แนวทางการปฏิบัติ.....	๘
การอพยพประชาชน.....	๑๐
ระยะภายหลังการเกิดภัย.....	๑๑
การบังคับบัญชา.....	๑๒
ภาคผนวก	
ภาคผนวก ก	พื้นที่เสี่ยงภัยจากคลื่นสึนามิจังหวัดพังงา.....๑๔
ภาคผนวก ข	บัญชีรายชื่อสถานที่ปลอดภัย/อาคารหลบภัยจังหวัดพังงา.....๑๖
ภาคผนวก ค	โครงสร้างการติดต่อสื่อสารและหมายเลขโทรศัพท์ตำบลเกาะพระทอง.....๑๘
ภาคผนวก ง	แผนผังการอพยพประชาชน.....๒๐

## แผนการอพยพประชาชนในพื้นที่เสี่ยงภัยสึนามิตำบลเกาะพระทอง สภาพทั่วไปและข้อมูลพื้นฐาน

### สภาพทั่วไป

#### ที่ตั้งและอาณาเขต

องค์การบริหารส่วนตำบลเกาะพระทอง ตั้งอยู่เลขที่ ๖๗ หมู่ ๒ ตำบลเกาะพระทอง อำเภอคุระบุรี จังหวัดพื้นที่ตำบลเกาะพระทองประกอบด้วยเกาะขนาดใหญ่ที่สำคัญ ๕ เกาะ คือ

๑. เกาะพระทองมีเนื้อที่ประมาณ ๖๓,๗๕๐ ไร่
๒. เกาะระมีเนื้อที่ประมาณ ๑๒,๑๘๗ ไร่
๓. เกาะทุ่งหมี่เนื้อที่ประมาณ ๕,๐๐๐ ไร่
๔. หมู่เกาะสุรินทร์ มีขนาดพื้นที่ ๑๓๕ ตารางกิโลเมตร (๘๔,๓๕๗ ไร่) เป็นพื้นที่เกาะร้อยละ ๒๔ ที่เหลือเป็นทะเล ประกอบด้วย ๕ เกาะ คือ เกาะสุรินทร์เหนือ เกาะสุรินทร์ใต้ เกาะรี (สต็อคหรือไฟแว็บ) เกาะกลาง (ปาจุมบาหรือมังกร) และเกาะไข่ (ตอลินดา)
๕. หมู่เกาะสิมิลันมีเนื้อที่ประมาณ ๘๗,๕๐๐ ไร่

นอกจากนี้ยังแวดล้อมด้วยเกาะขนาดเล็กที่มีเนื้อที่ประมาณ ๒๐-๑๐๐ ไร่ รวมพื้นที่ประมาณ ๑๒๐.๕๐ ตร.ม. รวมจำนวน ๑๔ เกาะ มีอาณาเขตติดต่อกับพื้นที่ใกล้เคียง ดังนี้ คือ

- ทิศเหนือ ติดกับ หมู่บ้านทุ่งนางดำ อำเภอคุระบุรี จังหวัดพังงา
- ทิศตะวันออก ติดกับ ตำบลแม่นางขาวและตำบลคุระบุรี จังหวัดพังงา
- ทิศใต้ ติดกับ ตำบลเกาะคอเขา อำเภอตะกั่วป่า จังหวัดพังงา
- ทิศตะวันตก ติดกับ ทะเลอันดามัน

#### เขตการปกครอง

องค์การบริหารส่วนตำบลเกาะพระทอง มีจำนวน ๔ หมู่บ้าน ประกอบด้วย หมู่ที่ ๑ บ้านทุ่งดาบ หมู่ที่ ๒ บ้านท่าแป๊ะไย้อย หมู่ที่ ๓ บ้านเกาะระ และหมู่ที่ ๔ บ้านปากจก

#### ประชากร ศาสนา

องค์การบริหารส่วนตำบลเกาะพระทอง มีจำนวนประชากรทั้งสิ้น ๑,๐๐๑ คน

จำแนกเป็นเพศชาย ๕๑๔ คน เพศหญิง ๔๘๗ คน

จำนวนเด็ก (อายุ ๐ - ๑๔ ปี) เด็กชาย ๑๐๒ คน เด็กหญิง ๗๔ คน

จำนวนผู้สูงอายุ (อายุ ๖๐ ปี ขึ้นไป) เพศชาย ๕๒ คน เพศหญิง ๕๐ คน

จำนวนผู้พิการ เพศชาย.....๖.....คน เพศหญิง.....๑๐.....คน

จำนวนผู้ป่วยติดเตียง ..... - ..... คน

จำนวนครัวเรือน.....๖๕๙..... ครัวเรือน

จำนวนประชากรแฝง\* ประมาณ.....๒๕.....คน

ส่วนใหญ่นับถือศาสนา พุทธ ร้อยละ ๑๐๐

ข้อมูล ณ เดือน ธันวาคม พ.ศ. ๒๕๖๒ ที่มา : ข้อมูลทะเบียนราษฎร์ขององค์การบริหารส่วนตำบลเกาะพระทอง

### ลักษณะภูมิประเทศ

**เกาะพระทอง** มีลักษณะเป็นที่ราบสันดอนทรายเนื้อที่กว้างใหญ่ เกิดจากการทับถมของตะกอนทรายที่ได้รับอิทธิพลจากคลื่นลมและกระแสน้ำทะเล นอกจากนี้ยังเกิดจากการทับถมของตะกอนจากเทือกเขาสูงฝั่งตะวันออกที่ถูกกระแสน้ำพัดพาเคลื่อนที่มาจากแม่น้ำ และลำคลองสายต่างๆจากเทือกเขาสูงฝั่งตะวันออกมารวมตัวกันบริเวณนี้ ในด้านพืชพันธุ์พบว่าเกาะพระทองประกอบด้วยสังคมพืชทั้งที่เป็น ป่าชายเลน ป่าชายหาด ป่าพรุ และทุ่งหญ้าสลับป่าเสม็ดเนื้อที่กว้างใหญ่ ตัวเกาะมีลำคลองมากมายหลายสายไหลตัดผ่านเข้าไปภายใน เช่น คลองขาด คลองห้างสูง คลองปีหลัง คลองสะยาเหนือ คลองสะยาใต้ ฯลฯ ซึ่งระดับน้ำในคลองเหล่านี้ได้รับอิทธิพลจากระดับน้ำทะเล ในบริเวณนี้จะพบสังคมพืชที่สำคัญ คือ ป่าชายเลน พันธุ์ไม้ที่พบ โกงกางใบเล็ก โกงกางใบใหญ่ ตะพูน เป็นต้น

**เกาะระ** มีลักษณะเป็นภูเขาหินตะกอน ชนิดหินทรายและหินทรายแป้ง มีหินกรวดมน หิดดินดาน และหินโคลนแทรกสลับชั้น โดยทางธรณีวิทยาจัดให้เป็นหินชุดแก่งกระจาน หน่วยหินในยุคคาร์นิเฟอรัสต่อกับยุคดีโวเนียน ยอดเขามีความสูงจากระดับน้ำทะเลปานกลางประมาณ ๒๓๕ เมตร ในด้านสังคมพืชพบว่าบริเวณที่ลาดเชิงเขามีลักษณะเป็นป่าดิบชื้น พันธุ์ไม้ที่เป็นไม้เด่น เช่น ยางยูง ยางปราง ขันทอง ไม้เรื่อนยอดรองลงมา เช่น มะปริง มะสำน เลือดกวาง มะไฟป่า เป็นต้น

**เกาะทุ่งทุ** มีลักษณะเป็นที่ราบต่ำคล้ายกับเกาะพระทองมีเนื้อที่ประมาณ ๕,๐๐๐ ไร่ มีลำคลองซึ่งได้รับอิทธิพลมาจากน้ำทะเลไหลตัดผ่านเข้าไปในตัวเกาะ พื้นที่ส่วนใหญ่ปกคลุมด้วยป่าชายเลนและป่าทดแทน

**หมู่เกาะสุรินทร์** มีลักษณะภูมิประเทศสภาพที่กำบังคลื่นลมทั้งสองฤดู เนื่องจากเกาะวางตัวอยู่เป็นกลุ่มและมีอ่าวขนาดใหญ่ ทำให้เกิดแนวปะการังริมฝั่งอยู่รอบเกาะสุรินทร์เหนือ เกาะสุรินทร์ใต้ และเกาะบริวาร นอกเหนือจากการรับอิทธิพลจากคลื่นลม สภาพแวดล้อมทางสมุทรศาสตร์ของบริเวณหมู่เกาะเหล่านี้เป็นสภาพแวดล้อมที่เหมาะสมแก่การพัฒนาของแนวปะการัง คือ น้ำใส อุณหภูมิพอเหมาะและมีการผสมผสานของน้ำที่ได้รับสารอาหารจากมวลน้ำเบื้องล่างที่ปะทะเกาะ ความอุดมสมบูรณ์ของแพลงก์ตอน ซึ่งเป็นอาหารสำหรับปลาและสัตว์อื่นๆ ปัจจัยทางสมุทรศาสตร์ที่สำคัญอีกประการหนึ่งคือลักษณะน้ำขึ้นน้ำลงในทะเลอันดามัน ซึ่งเป็นแบบ semidiurnal คือ น้ำขึ้นและน้ำลงอย่างละสองครั้ง ใน ๒๔ ชั่วโมง และความแตกต่างระหว่างน้ำขึ้นสูงสุดและต่ำสุดอาจถึง ๓ เมตร ทำให้มีกระแสน้ำเรียบฝั่งค่อนข้างแรง เกาะสุรินทร์เหนือและเกาะสุรินทร์ใต้ ตั้งอยู่ชิดกันคล้ายเกาะแฝด โดยมีพื้นน้ำตื้นๆ กว้างประมาณ ๒๐๐ เมตร กั้นอยู่ ในช่วงน้ำลงสามารถข้ามไปยังอีกเกาะได้ เรียกว่า อ่าวช่องขาด ส่วนเกาะขนาดเล็กอีกสามเกาะเป็นเกาะหินที่มีต้นไม้แคระแกร็นขึ้นอยู่ไม่หนาแน่นนัก พืชพรรณที่พบเป็นพืชป่าดิบชื้น เป็นแหล่งกำเนิดของแนวปะการังน้ำตื้นขนาดใหญ่และสมบูรณ์ที่สุดแห่งหนึ่งของประเทศไทย

**หมู่เกาะสิมิลัน** มีลักษณะ ภูมิประเทศ ประกอบด้วยพื้นดินที่เป็นเกาะต่างๆ เขาหินแกรนิตสูงชัน หาดทราย โขดหิน ลักษณะรูปร่างต่างๆ มีลักษณะเว้าแหว่งไม่เป็นระเบียบ เนื่องจากตั้งอยู่ในส่วนทะเลนอก ได้รับอิทธิพลจากการกัดเซาะของคลื่นทะเลโดยตรง เรียงตัวตามแนวทิศเหนือใต้ พื้นน้ำเป็นส่วนหนึ่งของทะเลอันดามัน มหาสมุทรอินเดียตะวันออก บริเวณไหล่ทวีปติดชายฝั่งตะวันตกของจังหวัดพังงาและประเทศพม่า คู่ขนานกับแนวเกาะนิโคบาร์ ที่เป็นไหล่ทวีปของประเทศอินเดียตามชายหาดหรือสันทรายจะไม่มีดินเลนให้เห็นจึงเป็นชายหาดที่ขาวสะอาด สวยงาม อนุภาครายมีขนาดเล็กละเอียด ส่วนที่เป็นยอดเขาจะเป็นเขาโดดสูงชัน ยอดเขาสูงสุดมีความสูง ๒๔๔ เมตร จากระดับน้ำทะเล บางเกาะมีลักษณะแบนราบล้อมรอบด้วยเนินทรายและแนวปะการัง

### ลักษณะภูมิอากาศ

เกาะพระทอง และพื้นที่ใกล้เคียง มีลักษณะภูมิอากาศแบบร้อนชื้น มีฝนตกชุกเกือบทั้งปี เพราะได้รับอิทธิพลจากลมมรสุมตะวันออกเฉียงใต้ และลมมรสุมตะวันออกเฉียงเหนือซึ่งแบ่งได้ ๒ ฤดู คือ ฤดูฝน เริ่มตั้งแต่เดือนเมษายนถึงพฤศจิกายน โดยมีฝนตกชุกในช่วงเดือนมิถุนายนถึงเดือนพฤศจิกายน ปริมาณน้ำฝนเฉลี่ย ๒,๑๒๔.๗ มิลลิเมตร โดยเดือนกันยายนมีปริมาณน้ำฝนมากที่สุด คือ ๓๖๖.๒ มิลลิเมตร และฤดูร้อน เริ่มตั้งแต่เดือนธันวาคม-มีนาคม โดยมีฝนตกในช่วงนี้บ้าง อุณหภูมิสูงสุด ๓๗.๘ องศาเซลเซียส อยู่ในเดือนเมษายน อุณหภูมิต่ำสุด ๒๘.๘๗ องศาเซลเซียส

### สภาพเศรษฐกิจ

ชุมชนใน ๔ หมู่บ้านของตำบลเกาะพระทอง ส่วนใหญ่ประกอบอาชีพประมงชายฝั่งเป็นอาชีพหลักมี การทำลอบหมึก ลอบปู ไซปลาเก๋า ทำอวนกุ้ง อวนปลาทราย อวนลอย ฯลฯ นอกจากนั้นยังมีการเลี้ยงปลาในกระชัง เลี้ยงหอยแมลงภู่ การหาหอยชักตีน หอยแครง หอยจับแฉง หอยรังผึ้ง หอยตาแดง และหากุ้งมาทำกะปิ เป็นต้น

ในด้านการเกษตรพบว่า เนื่องจากข้อจำกัดของพื้นที่ ซึ่งดินส่วนใหญ่มีลักษณะเป็นดินทรายขาดแร่ธาตุอาหารที่จำเป็นสำหรับพืช จึงทำให้การประกอบอาชีพเกษตรกรรมไม่แพร่หลายนัก พืชเกษตรกรรมที่ชาวบ้านนิยมปลูกในพื้นที่จึงเป็นพืชที่ทนทานต่อดินเค็ม และไม่ต้องการแร่ธาตุอาหารมาก เช่น มะม่วงหิมพานต์ มะพร้าว เป็นต้น

ในด้านการเลี้ยงสัตว์พบว่าชาวบ้านส่วนใหญ่นิยมเลี้ยงสุกร เป็ดและไก่ ซึ่งนอกจากจะเลี้ยงไว้ขายแล้วยังเลี้ยงไว้ใช้งานในพิธีต่างๆ เช่น งานบวช งานแต่งงาน เป็นต้น

### สภาพทางสังคม

เป็นสังคมที่มีความผูกพันกัน มีการช่วยเหลือซึ่งกันและกัน มีชีวิตที่เรียบง่าย

## โครงสร้างพื้นฐาน

### การคมนาคม

การติดต่อระหว่างอำเภอกระบุรีกับตำบลเกาะพระทองใช้เรือเป็นพาหนะ โดยใช้ท่าเรือ บ้านบางแดด ท่าเรือกระบุรี ท่าเรืออุทยานแห่งชาติหมู่เกาะสุรินทร์ และท่าเทียบเรือบ้านทุ่งละออง การติดต่อภายในตำบลใช้ทางเท้าติดต่อกันและใช้เรือติดต่อกันระหว่างหมู่บ้าน

### ระบบไฟฟ้า

เกาะพระทองยังไม่มีไฟฟ้าสาธารณะ ราษฎรส่วนใหญ่จะใช้พลังงานจากแสงอาทิตย์ (โซลาร์เซลล์) และมีบางส่วนที่ใช้เครื่องปั่นไฟส่วนตัว

### การประปา

ระบบประปา มีที่ หมู่ ๑ หมู่ ๒ และ หมู่ ๔

### การท่องเที่ยว

ในเขตองค์การบริหารตำบลเกาะพระทองมีสถานที่ท่องเที่ยวหลายแห่ง เป็นพื้นที่ที่อุดมไปด้วยทรัพยากรทางธรรมชาติเหมาะแก่การท่องเที่ยวเชิงนิเวศและมีสถานที่ท่องเที่ยวที่สำคัญ ได้แก่ อุทยานแห่งชาติหมู่เกาะสุรินทร์ เกาะพระทอง และอุทยานแห่งชาติสิมิลัน

## ด้านสังคม

### การศึกษา

มีโรงเรียนที่ให้บริการจำนวน ๑ โรงเรียน ดังนี้โรงเรียนขยายโอกาสจำนวน ๑ แห่ง ได้แก่ โรงเรียนเกียรติประชา องค์การบริหารส่วนตำบลเกาะพระทอง ได้สนับสนุนอาหารเสริมนม อาหารกลางวัน ให้กับทางโรงเรียนในเขตพื้นที่ และร่วมกันจัดกิจกรรมต่างๆกับทางโรงเรียน

### ศาสนา

ประชาชนส่วนใหญ่นับถือศาสนาพุทธ มีสำนักสงฆ์ตั้งอยู่ที่หมู่ ๒ บ้านท่าแป๊ะไย้อย ๑ แห่ง และหมู่ ๑ บ้านทุ่งดาบ ๑ แห่ง

### ประเพณีศิลปวัฒนธรรม

ตำบลเกาะพระทองมีประเพณีและงานประจำปี อาทิเช่น งานแข่งกีฬาสาธิตสัมพันธ์ตำบลเกาะพระทอง ประเพณีรดน้ำผู้สูงอายุในวันสงกรานต์ ประเพณีลอยกระทง ประเพณีขอสารทเดือนสิบ ประเพณีวันเข้าพรรษา

### การสาธารณสุข

การให้บริการทางด้านสาธารณสุขนั้น มีโรงพยาบาลส่งเสริมสุขภาพตำบล จำนวน ๑ แห่ง ตั้งอยู่ที่ หมู่ ๒ บ้านท่าแป๊ะไย้อย (รพ.สต.เกาะพระทอง)

### การสังคมสงเคราะห์และสวัสดิการสังคม

มีการดำเนินการสังคมสงเคราะห์ให้กับผู้สูงอายุ ผู้พิการ ผู้ยากไร้ โดยการมอบเบี้ยยังชีพและมอบถุงยังชีพตามวาระต่างๆ ตามความเดือดร้อนของประชาชน

### ความปลอดภัยในชีวิตและทรัพย์สิน

เขตองค์การบริหารส่วนตำบลเกาะพระทองนั้นไม่มีการทะเลาะวิวาทและไม่มีปัญหาด้านอาชญากรรม ทุกคนที่ตำบลเกาะพระทองมีความรักใคร่กลมเกลียวกัน และได้มีการจัดตั้งศูนย์อาสาสมัครป้องกันภัยฝ่ายพลเรือนมีหน้าที่ปกป้องและบรรเทาสาธารณภัย โดยมีตัวแทนจากทุกหมู่บ้านเข้าสมัครเป็นสมาชิกและได้มีการเตรียมความพร้อมและพัฒนาศักยภาพอยู่เสมอ

## ด้านทรัพยากรธรรมชาติและสิ่งแวดล้อม

### ทรัพยากรน้ำ

น้ำที่ใช้อุปโภคมาจากแหล่งน้ำธรรมชาติและแหล่งน้ำผิวดิน ซึ่งจะต้องนำมาผ่านกระบวนการของระบบประปาหมู่บ้าน แต่น้ำในพื้นที่ตำบลเกาะพระทองนั้น มีหินปูน จึงไม่สามารถบริโภคได้ ส่วนน้ำสำหรับบริโภคนั้นมาจากการรองรับน้ำฝนในช่วงฤดูฝนโดยทางองค์การบริหารส่วนตำบลเกาะพระทองได้มีการจัดสรรงบประมาณในการจัดซื้อถังน้ำไว้สำหรับกักเก็บน้ำไว้บริโภคให้กับประชาชน

### แหล่งน้ำธรรมชาติ

ลำน้ำ/ห้วย	จำนวน ๑๒	สาย
บึง หนองและอื่นๆ	จำนวน ๘	แห่ง

### แหล่งน้ำที่สร้างขึ้น

อ่างเก็บน้ำ	จำนวน ๒	แห่ง
ฝาย	จำนวน ๒	แห่ง
บ่อน้ำตื้น	จำนวน ๓๓	แห่ง
ประปา	จำนวน ๓	แห่ง

### เขตการปกครอง

หมู่ที่ ๑ บ้านทุ่งดาบ	ผู้ใหญ่บ้าน	นายบัญชา ขอสกุล
หมู่ที่ ๒ บ้านท่าแปะไย้อย	ผู้ใหญ่บ้าน	นายบุญชัย แซ่เอี้ยบ
หมู่ที่ ๓ บ้านเกาะระ	กำนันตำบลเกาะพระทอง	นายพีระนนท์ มีเพียร
หมู่ที่ ๔ บ้านปากจก	ผู้ใหญ่บ้าน	นางสาวอรรวรรณ เทียนใส

### ด้านการเมืองและการบริหาร

#### โครงสร้างและอำนาจหน้าที่ในการบริหารงานองค์การบริหารส่วนตำบล

องค์การบริหารส่วนตำบลเกาะพระทองได้รับการจัดตั้งจากสภาตำบลเกาะพระทองเป็นองค์การบริหารส่วนตำบลเมื่อวันที่ ๒๔ กุมภาพันธ์ ๒๕๔๐ ประกอบด้วย สภาองค์การบริหารส่วนตำบลและผู้บริหารองค์การบริหารส่วนตำบล

#### องค์การบริหารส่วนตำบลเกาะพระทองประกอบด้วย

๑. สภาองค์การบริหารส่วนตำบลเกาะพระทอง ทำหน้าที่นิติบัญญัติและควบคุมฝ่ายบริหาร ประกอบด้วย สมาชิกองค์การบริหารส่วนตำบลที่มาจากการเลือกตั้งจากประชาชนในท้องถิ่น จำนวน ๘ คน อยู่ในตำแหน่งคราวละ ๔ ปี สภาองค์การบริหารส่วนตำบล มีประธาน ๑ คน รองประธานสภา ๑ คน ซึ่งนายอำเภอแต่งตั้งจากสมาชิกสภาองค์การบริหารส่วนตำบลตามมติสมาชิกสภาองค์การบริหารส่วนตำบลโดยจะครบวาระในวันที่ ๑๒ ตุลาคม ๒๕๖๐ ประกอบด้วย

๑. นายสพลกิตต์ กล้าทะเล	ประธานสภา
๒. นางวิไลรัตน์ น้ำเพชร	รองประธานสภา อบต.
๓. นายธวัชชัย ขวัญอ่อน สมาชิก	อบต. หมู่ ๑
๔. นายสมบุญมี มากหลาย สมาชิก	อบต. หมู่ ๒
๕. นางสาวกุศล เขียวบุญจันทร์ สมาชิก	อบต. หมู่ ๓
๖. นายภูวดล สีนสะ สมาชิก	อบต. หมู่ ๓

#### ๒. คณะผู้บริหารองค์การบริหารส่วนตำบล

ทำหน้าที่บริหารกิจการขององค์การบริหารส่วนตำบลตามกฎหมายประกอบด้วย นายกองค์การบริหารส่วนตำบล ๑ คน มาจากการเลือกตั้งโดยตรงจากประชาชน และอาจแต่งตั้งรองนายกองค์การบริหารส่วนตำบลไม่เกิน ๒ คน และเลขานุการนายกองค์การบริหารส่วนตำบลไม่เกิน ๑ คน เพื่อทำหน้าที่ช่วยเหลือในการบริหารงานขององค์การบริหารส่วนตำบล โดยจะครบวาระในวันที่ ๑๒ ตุลาคม ๒๕๖๐ ประกอบด้วย

๑. นายอรรถพล มีเพียร	นายกองค์การบริหารส่วนตำบล
๒. นายันทภพ มีเพียร	รองนายกองค์การบริหารส่วนตำบล
๓. นายบัญชา เดชแก้ว	เลขานุการนายกองค์การบริหารส่วนตำบลเกาะพระทอง

#### ๓. พนักงานส่วนตำบล

มีปลัดองค์การบริหารส่วนตำบลเป็นผู้บังคับบัญชา และรับผิดชอบการบริหารงานทั่วไปขององค์การบริหารส่วนตำบลซึ่งแบ่งการบริหารราชการออกเป็นส่วนต่างๆดังนี้

- (๑) สำนักงานปลัดองค์การบริหารส่วนตำบล
- (๒) ส่วนการคลัง
- (๓) ส่วนโยธา
- (๔) ส่วนการศึกษา ศาสนาและวัฒนธรรม



## ๒. สถานการณ์สึนามิจังหวัดพังงา

### ๒.๑ สถิติสถานการณ์สึนามิย้อนหลัง

มหันตภัยคลื่นยักษ์สึนามิ ที่เกิดขึ้นเมื่อวันที่ ๒๖ ธันวาคม ๒๕๔๗ อันเนื่องมาจากการเกิดแผ่นดินไหวขนาด ๙.๓ ริคเตอร์ ที่เกาะสุมาตรา ได้ทำลายล้างอาคารสิ่งปลูกสร้าง ทรัพยากรธรรมชาติและคร่าชีวิตทั้งชาวไทยและชาวต่างประเทศ สำหรับประเทศไทยได้เกิดคลื่นสึนามิทางด้านชายฝั่งทะเลอันดามันรวม ๖ จังหวัด ทำให้เกิดความเสียหายอย่างมหาศาลทั้งชีวิตและทรัพย์สินของประชาชน ตำบลเกาะพระทองเป็นที่หนึ่งที่ได้รับผลกระทบจากภัยพิบัติดังกล่าว ส่งผลกระทบบั้ทั้งด้านเศรษฐกิจ ด้านการท่องเที่ยว ด้านสิ่งก่อสร้างและสาธารณประโยชน์ รวมถึงด้านสิ่งแวดล้อมโดยรวมมูลค่าความเสียหายมากกว่า ล้านบาท

ศูนย์ข้อมูลสารสนเทศผู้ประสบภัยฯ กรมป้องกันและบรรเทาสาธารณภัย กระทรวงมหาดไทย ได้รวบรวมข้อมูลสถิติผู้เสียชีวิต ผู้บาดเจ็บ และผู้สูญหายจากภัยพิบัติสึนามิ เมื่อวันที่ ๒๖ ธันวาคม ๒๕๔๗ ของจังหวัดพังงา ดังตารางแสดงต่อไปนี้

ตารางแสดงจำนวนผู้เสียชีวิต บาดเจ็บและสูญหายจากภัยพิบัติสึนามิ เมื่อวันที่ ๒๖ ธันวาคม ๒๕๔๗

สถานะ	ผู้เสียชีวิต (ราย)	ผู้บาดเจ็บ (ราย)	ผู้สูญหาย (ราย)
คนไทย	๑,๓๘๘	๔,๓๔๔	๑,๔๒๘
ชาวต่างชาติ	๒,๑๑๔	๑,๒๕๓	๓๐๕
เสียชีวิตไม่สามารถระบุสัญชาติได้	๓๒๒	-	-
รวม	๔,๒๒๕	๕,๕๙๗	๑,๗๓๓

หมายเหตุ ข้อมูลกรณีรับแจ้งสูญหายได้ผ่านการตรวจสอบเบื้องต้น ณ วันที่ ๕ กันยายน ๒๕๔๘ โดยตัดรายชื่อแจ้งซ้ำซ้อนและกลับภูมิลำเนาเดิม/เสียชีวิต/บาดเจ็บ/พบตัว

ผู้ประสบภัยจากเหตุการณ์สึนามิ ไม่เพียงแต่เฉพาะประชาชนในพื้นที่ตำบลเกาะพระทองเท่านั้น แต่ยังเป็นประชาชนและครอบครัวในภูมิภาคอื่นๆ อีกจำนวนหนึ่งที่ได้รับผลกระทบสูญเสียบุคคลในครอบครัว (สึนามิ: การตายและการบาดเจ็บจากพื้นที่ : ผู้ช่วยศาสตราจารย์พิมพ์พรณ อิศรภักดี สถาบันวิจัยประชากรและสังคม มหาวิทยาลัยมหิดล.๒๕๔๘) ดังตารางต่อไปนี้

### ๒.๒ ข้อมูลพื้นที่เสี่ยงภัยจากคลื่นสึนามิตำบลเกาะพระทอง

จากผลการวิเคราะห์ข้อมูลพื้นที่เสี่ยงภัยจากคลื่นสึนามิ ปรากฏว่าพื้นที่ทั้งตำบลเกาะพระทองเป็นพื้นที่เสี่ยงภัยดังนี้

ที่	พื้นที่	ตำบล	อำเภอ	ละติจูด(x) ตะวันออก	ลองจิจูด(y) เหนือ	ความสูงคลื่น (เมตร)	ความ รุนแรง	หมายเหตุ
1	บ้านทุ่งดาบ	เกาะพระทอง	คุระบุรี	98.2532	9.0347	19.60	4	
2	บ้านท่าแป๊ะไย้อย	เกาะพระทอง	คุระบุรี	98.2946	9.1143	6.60	3	
3	บ้านเกาะระ	เกาะพระทอง	คุระบุรี	98.3096	9.2415	8.60	3	
4	บ้านปากจก	เกาะพระทอง	คุระบุรี	98.2664	9.1630	6.60	3	
5	หมู่เกาะสุรินทร์	เกาะพระทอง	คุระบุรี	97.8458	9.4278	15.59	4	
6	เกาะพระทอง	เกาะพระทอง	คุระบุรี	98.2258	9.0764	14.34	4	

### ๓. เป้าหมาย

- ๓.๑ ลดความเสี่ยงและผลกระทบภัยจากสึนามิที่อาจเกิดขึ้นในพื้นที่ตำบลเกาะพระทอง
- ๓.๒ รักษาความปลอดภัยในชีวิตและทรัพย์สินของประชาชน
- ๓.๓ ให้การอพยพและหลบภัยของประชาชนไปสู่สถานที่ปลอดภัยเป็นไปอย่างมีระบบ รวดเร็ว สามารถป้องกันและระงับการแตกตื่นเสียชีวิตของประชาชนได้อย่างมีประสิทธิภาพ
- ๓.๔ บูรณาการ การปฏิบัติงานระหว่างหน่วยงานเครือข่ายที่เกี่ยวข้องทั้งภาครัฐและเอกชน

### ๔. วัตถุประสงค์ของแผน

- ๔.๑ เพื่อเป็นกรอบแนวทางการปฏิบัติในการอพยพประชาชนอย่างบูรณาการ เป็นระบบและมีทิศทางเดียวกัน
- ๔.๒ เพื่อพัฒนาขีดความสามารถในการอพยพประชาชนของตำบลเกาะพระทองและให้เกิดความเสียหายและสูญเสียชีวิตน้อยที่สุด

### ๕. นิยามศัพท์

- ภัยจากสึนามิ (Tsunami) หมายถึง ภัยที่เกิดจากคลื่นยักษ์ แบ่งออกเป็น ๒ ประเภท คือ
- ๕.๑ สึนามิเฉพาะแห่ง (Local Tsunami) มักจะเกิดขึ้นใกล้ๆ ชายฝั่งและเคลื่อนเข้าถล่มชายฝั่งอย่างทันทีทันใด
  - ๕.๒ สึนามิที่เดินทางข้ามทวีป (Distance Tsunami) มักจะเกิดจากแผ่นดินไหวที่ค่อนข้างรุนแรงและสามารถเคลื่อนตัวข้ามทวีปไปยังชายฝั่งที่อยู่ห่างไกลหลายหมื่นกิโลเมตร
- สาเหตุของการเกิดสึนามิมีหลายสาเหตุ เช่น แผ่นดินไหว ภูเขาไฟระเบิด ดินถล่ม และอุกกาบาตตกลงสู่มหาสมุทร โดยภัยจากสึนามิก่อให้เกิดความเสียหายทั้งต่อชีวิตประชาชนและสิ่งปลูกสร้างตลอดแนวพื้นที่ราบชายฝั่ง
- การอพยพ หมายถึง การเคลื่อนย้าย การกระจาย และการนำประชาชนออกจากพื้นที่อันตรายหรือพื้นที่ที่อาจเป็นอันตรายอย่างเป็นระบบตามขั้นตอนและมีการกำกับดูแล รวมถึงการรับรองและการดูแลบุคคลเหล่านั้นในสถานที่ปลอดภัยด้วย (ที่มา : แผนป้องกันและบรรเทาสาธารณภัยแห่งชาติ พ.ศ.๒๕๕๘)

### ๖. กลุ่มเป้าหมายหลัก

- ๖.๑ ประชาชนในชุมชนและหมู่บ้าน โดยเฉพาะผู้ที่ต้องได้รับการดูแลเป็นพิเศษ (กลุ่มเปราะบาง) เช่น กลุ่มผู้ป่วยทุพพลภาพ คนพิการ คนชรา เด็ก สตรี เป็นต้น และศาสนสถานต่างๆ เช่น วัด มัสยิด รวมทั้งพระภิกษุ และนักบวช ฯลฯ
- ๖.๒ นักเรียน นักศึกษาในโรงเรียนและสถาบันการศึกษา
- ๖.๓ นักท่องเที่ยวทั้งชาวไทยและชาวต่างชาติในโรงแรม/รีสอร์ท/แหล่งท่องเที่ยว
- ๖.๔ ผู้ประกอบกิจการประมง
- ๖.๕ กลุ่มผู้เพาะเลี้ยงสัตว์น้ำ
- ๖.๗ ชาวบ้านที่อาศัยอยู่ชายฝั่งทะเล

### ๗. กลไกการจัดการความเสี่ยงภัยจากสึนามิ

เมื่อเกิดหรือคาดว่าจะเกิดภัยจากสึนามิให้ จัดทำแผนการอพยพประชาชนในระดับหมู่บ้าน ตำบล นักท่องเที่ยวที่เดินทางมาพักผ่อน เรือประมงและเรือท่องเที่ยวในพื้นที่เสี่ยงภัยให้มีประสิทธิภาพ ชักซ้อมการปฏิบัติในการอพยพประชาชนเพื่อให้การปฏิบัติงานมีเอกภาพและมีประสิทธิภาพ

(๑) จัดตั้งหน่วยกู้ภัยเพื่อปฏิบัติกรอพยพประชาชนจากสึนามิไว้เป็นการล่วงหน้าโดยทันทีประกอบด้วย เจ้าหน้าที่หน่วยงานที่เกี่ยวข้องในเขตท้องที่ รวมทั้งด้านอุปกรณ์เครื่องมือ เครื่องใช้ ระบบสื่อสาร ระบบสาธารณูปโภค และบุคลากรที่มีความรู้ในด้านการแพทย์ วิศวกร ไฟฟ้า ประปา ฯลฯ

(๔) ชักซ้อมภารกิจ หน้าที่ความรับผิดชอบของหน่วยอพยพในด้านวิธีการปฏิบัติ การประสานการปฏิบัติ และให้ความรู้เกี่ยวกับสึนามิ

(๕) ให้ความรู้แก่ประชาชนและฝึกอบรมเจ้าหน้าที่รวมทั้งผู้เกี่ยวข้องกับภัยจากสึนามิ เพื่อสร้างความตระหนัก โดยการให้การศึกษเกี่ยวกับภัยจากสึนามิให้สามารถช่วยเหลือตนเอง และให้ความร่วมมือแก่ทางราชการ

(๖) เรียกใช้กำลังอาสาสมัครป้องกันภัยฝ่ายพลเรือน (อปพร.) หรือกำลังอื่นๆ และฝึกอบรมให้ทำหน้าที่ช่วยเหลือและสนับสนุนเจ้าหน้าที่ในการอพยพประชาชน

(๗) จัดเตรียม กำกับ ดูแล ช่วยเหลือผู้ประสบภัยในด้านเครื่องอุปโภคบริโภคที่พักอาศัยชั่วคราว และสวัสดิการอื่นๆ ให้ทั่วถึง รวดเร็ว และทันต่อเหตุการณ์

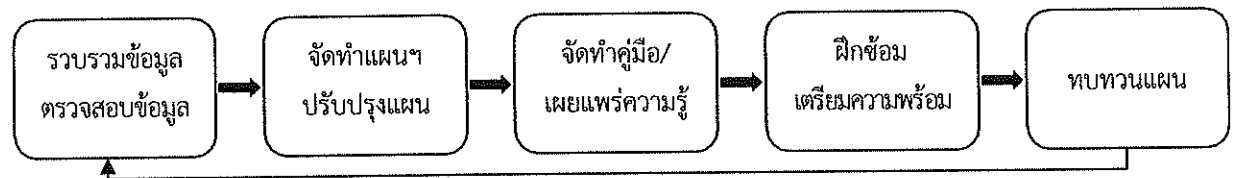
(๘) รักษาความสงบเรียบร้อย คุ่มครองความปลอดภัย ป้องกัน และระงับการ แยกตื่นเสียขวัญของประชาชนหลังเกิดภัยจากสึนามิ

(๙) พัฒนาระบบเตือนภัยล่วงหน้าในชุมชนพื้นที่เสี่ยงภัย สำรวจ จัดเตรียม จัดหาโดยวิธีเรียกร้องเกณฑ์ จ้าง หรือเช่าเครื่องมือ และเครื่องใช้ในการอพยพประชาชน

(๑๐) ศึกษา สำรวจ สถานที่สำคัญ เส้นทางคมนาคม และอุปกรณ์การขนส่ง เพื่อใช้ในการอพยพประชาชนจากภัยจากสึนามิ

## ๘. แนวทางการปฏิบัติ

๘.๑ **ระยะก่อนเกิดภัย** เป็นช่วงเวลาที่ทุกภาคส่วนจะต้องร่วมบูรณาการลดความเสี่ยงภัยจากสึนามิ โดยการบริหารจัดการปัจจัยที่เป็นสาเหตุและผลกระทบของภัยจากสึนามิ การดำเนินกิจกรรมต่างๆ เพื่อลดความส่อแหลม ความเปราะบาง และเพิ่มศักยภาพโดยรวมพร้อม (Preparedness) สร้างความตระหนัก (Awareness) และพัฒนาสิ่งแวดล้อมที่อยู่รอบชุมชนหรือหมู่บ้านหรือในพื้นที่เป้าหมายให้สามารถลดผลกระทบภัยจากสึนามิได้มากที่สุดเท่าที่จะทำได้ มีกิจกรรมที่ต้องปฏิบัติดังนี้



แผนภาพที่ ๑: ขั้นตอนการปฏิบัติก่อนเกิดภัยสึนามิ

๘.๑.๑ กำหนดจุดรวมพล จุดนัดหมาย เพื่อรองรับการอพยพ

๘.๑.๒ สำรวจและกำหนดเส้นทางอพยพหลักและสำรอง ให้สอดคล้องกับสภาพพื้นที่ และทำการปรับปรุงข้อมูลให้มีความทันสมัยอยู่เสมอ ทั้งนี้ ควรจัดทำฐานข้อมูลระบบโครงข่ายถนนและการขนส่งสาธารณะให้ประชาชนสามารถเข้าถึงได้ง่ายและรวดเร็ว เช่น การพัฒนาแอปพลิเคชันในโทรศัพท์มือถือที่สามารถบอกจุดที่เกิดภัย สถานที่ปลอดภัย รวมทั้งแนะนำเส้นทางเสี่ยง เป็นต้น

๘.๑.๓ กำหนดจุดติดตั้งป้ายเตือนหรือภาพสื่อสารที่เข้าใจง่าย ให้เพียงพอและชัดเจนบอกเส้นทางอพยพไปสู่สถานที่ปลอดภัย โดยในแหล่งท่องเที่ยวควรมีป้ายประกอบด้วยภาษาไทย ภาษาอังกฤษหรือภาษาอื่นๆ เช่น ลาว จีน ญี่ปุ่น เกาหลี เป็นต้น

๘.๑.๔ สำรวจ จัดทำทะเบียน/ฐานข้อมูล แนวทางการอพยพทั้งไปและกลับ กำหนดยานพาหนะที่ใช้ในการเคลื่อนย้าย ผู้ที่ต้องการการดูแลเป็นพิเศษ (กลุ่มเปราะบาง) เช่น กลุ่มผู้ป่วยทุพพลภาพ คนพิการ คนชรา เด็ก สตรี เป็นต้น ในการอพยพ และกำหนดผู้รับผิดชอบการอพยพกลุ่มเปราะบางโดยเฉพาะ และทำการปรับปรุงข้อมูลให้มีความทันสมัยอยู่เสมอ

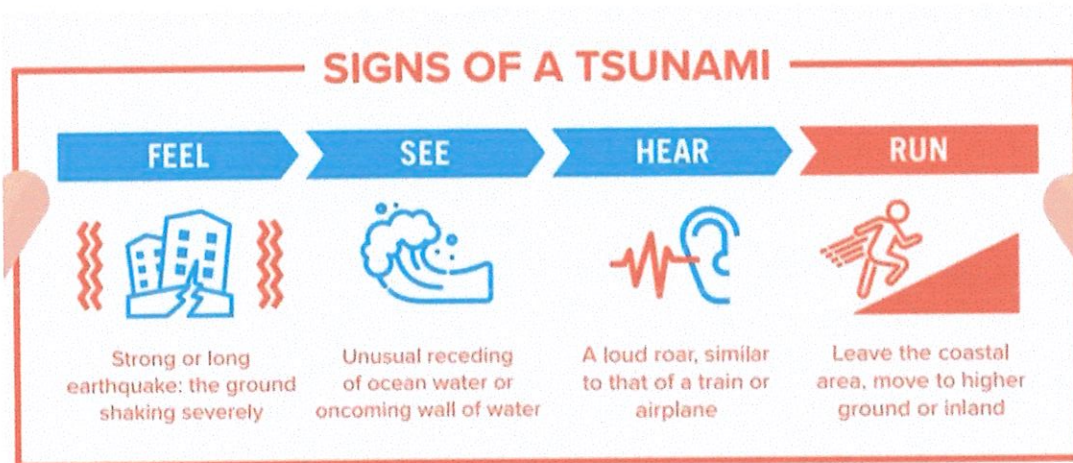
๘.๑.๕ กำหนดจุดอพยพพร้อมตำแหน่งที่ตั้ง จัดหาสถานที่ปลอดภัย อาคารหลบภัย และศูนย์พักพิงชั่วคราว สำหรับการอพยพ โดยต้องอยู่ในตำแหน่งที่สามารถเข้าถึงได้ง่าย พร้อมทั้งระบุรับผิดชอบในการบริหารจัดการและความสามารถในการรองรับผู้อพยพตามมาตรฐานสากล และจัดทำบัญชีศูนย์พักพิง/สถานที่ปลอดภัย/อาคารหลบภัย ตลอดจนการทดสอบอุปกรณ์ เครื่องมือ สิ่งอำนวยความสะดวกต่างๆ ให้สามารถใช้งานได้ เช่น ระบบไฟฟ้า ระบบน้ำประปา ห้องน้ำ

๘.๑.๖ สํารวจและเตรียมแผนการอพยพสัตว์เลี้ยงตามความเหมาะสม

๘.๑.๗ เตรียมความพร้อมด้านยานพาหนะ เครื่องมือ อุปกรณ์ เช่น ไฟฉาย พลุส่องสว่าง นกหวีด เสื้อชูชีพ อุปกรณ์สื่อสาร และชุดแบตเตอรี่สำรอง เป็นต้น ให้พร้อมใช้งานได้ตลอดเวลา พร้อมทั้งจัดทำและเชื่อมโยงฐานข้อมูลอุปกรณ์ เครื่องมือ และยานพาหนะที่สามารถสนับสนุนการดำเนินการเมื่อเกิดสึนามิ

๘.๑.๘ การเตรียมการสำรองอาหาร ชุดเวชภัณฑ์ เช่น อาหารแห้ง น้ำดื่ม เป็นต้น

๘.๑.๙ จัดทำคู่มือการอพยพ พร้อมทั้งแจกจ่ายให้กับประชาชนสร้างความรับรู้แนวทาง การปฏิบัติตนตามคู่มือดังกล่าว

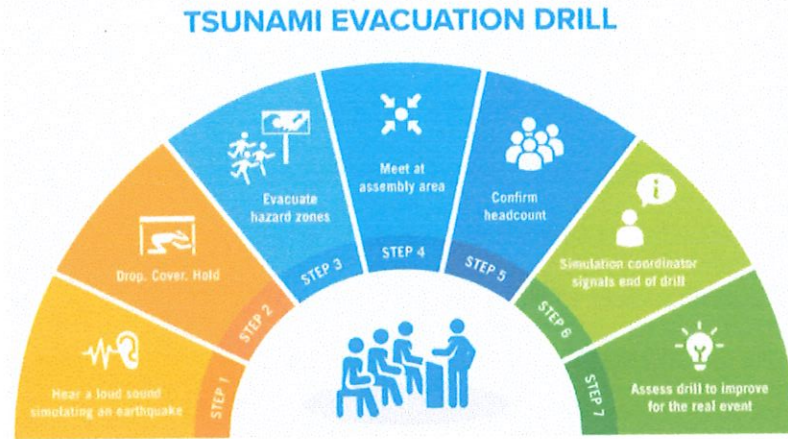


แผนภาพที่ ๒: ตัวอย่างคู่มือการปฏิบัติตนเมื่อเกิดสึนามิ

๘.๑.๑๐ ให้ความรู้เกี่ยวกับสัญญาณเตือนภัยที่ต่างจากสัญญาณปกติ หรือสัญญาณอื่นแก่ประชาชนและนักท่องเที่ยวในพื้นที่

๘.๑.๑๑ ฝึกซ้อมการปฐมพยาบาลเบื้องต้นให้แก่ประชาชน

๘.๑.๑๒ การฝึกการอพยพประชาชนตามแผนการอพยพ โดยใช้ข้อมูลในข้อ (๒)-(๑๑) และการฝึกซ้อมควรมีสถานการณ์ที่มีความหลากหลายทั้งสถานที่และช่วงเวลาที่เกิดภัยสึนามิ มีการประเมินผลการซ้อมอพยพและสรุปบทเรียนเพื่อใช้ในการปรับปรุงการอพยพประชาชนในสถานการณ์จริงที่มีประสิทธิภาพ



**แผนภาพที่ ๓: ตัวอย่างการฝึกอพยพสึนามิ**

๘.๑.๑๓ กำหนดมาตรการหรือแนวทาง การดำเนินการในกรณีที่ประชาชนไม่อพยพ

๘.๑.๑๔ จัดทำมาตรฐานขั้นตอนการปฏิบัติงาน (Standard Operating Procedure: SOP) สำหรับการอพยพประชาชนในพื้นที่เสี่ยงภัยจากสึนามิ เช่น การระดมทรัพยากรและการจัดตั้งศูนย์พักพิง เป็นต้น

**๘.๒ ระยะเวลาที่คาดว่าจะเกิดภัย** เมื่อเกิดหรือคาดว่าจะเกิดภัยสึนามิตามที่กองอำนาจการป้องกันและบรรเทาสาธารณภัยกลาง กระทรวงมหาดไทย ประกาศแก่สาธารณชนว่าอาจเกิดภัยสึนามิ ให้ศูนย์ปฏิบัติการฉุกเฉินองค์กรปกครองส่วนท้องถิ่นแห่งพื้นที่ จัดการอพยพประชาชนไปสู่พื้นที่ปลอดภัยที่จัดเตรียมไว้เพื่อป้องกันและลดผลกระทบที่อาจเกิดจากภัยสึนามิ โดยดำเนินการสงเคราะห์และอำนวยความสะดวกในชีวิตและทรัพย์สินตามความเหมาะสม และตามวิธีการดังต่อไปนี้

**๘.๒.๑ การเฝ้าระวัง** เมื่อเกิดแผ่นดินไหวในทะเลขนาดตั้งแต่ ๖.๖ ขึ้นไปที่ระดับน้ำทะเลความลึกจากผิวดินน้อยกว่า ๑๐๐ กิโลเมตร จะเข้าสู่การเฝ้าระวังสึนามิ ปฏิบัติ ดังต่อไปนี้ เมื่อได้รับแจ้งให้เฝ้าระวังสึนามิจากกองอำนาจการป้องกันและบรรเทาสาธารณภัยกลางทางโทรศัพท์และโทรสาร มายังกองอำนาจการป้องกันและบรรเทาสาธารณภัยจังหวัดพังงา จังหวัดจะจัดตั้งศูนย์บัญชาการเหตุการณ์สึนามิจังหวัดพังงา เพื่อติดตามสถานการณ์ และแจ้งหน่วยงานด้านสาธารณสุขระดับจังหวัด อำเภอ และองค์กรปกครองส่วนท้องถิ่นเตรียมความพร้อมทรัพยากรต่างๆ ให้พร้อมปฏิบัติและเตรียมการเผชิญเหตุ ในกรณียืนยันข้อมูลว่าไม่เกิดสึนามิ และจะต้องเฝ้าระวังและติดตามไปอีกระยะหนึ่ง เนื่องจากอาจเกิดแผ่นดินไหวตาม (After Shock) จากนั้นจะยกเลิกการเฝ้าระวังและแจ้งให้ปิดสถานการณ์

**๘.๒.๒ การแจ้งเตือน** หากมีการยืนยันการเกิดสึนามิ และกองอำนาจการป้องกันและบรรเทาสาธารณภัยกลางเปิดสัญญาณเตือนภัย ศูนย์บัญชาการเหตุการณ์จังหวัดพังงาจะทำหน้าที่กระจายข่าวให้ประชาชนทราบ เพื่อเตรียมความพร้อมการอพยพประชาชนไปยังพื้นที่ปลอดภัยที่จัดเตรียมไว้ หากเกิดแผ่นดินไหวในทะเลตามเกณฑ์โอกาสที่เกิดสึนามิและเกิดสึนามิจริง ระยะเวลาเดินทางมาถึงชายฝั่งทะเลอันดามันประเทศไทยประมาณ ๑.๓๐ ชั่วโมง ความสูงของคลื่นตั้งแต่ ๒-๑๕ เมตร แล้วแต่สภาพพื้นที่ท้องทะเลและความลาดเทของชายหาด ทั้งนี้ ความสูงของคลื่น ได้จากผลการวิเคราะห์ข้อมูลโดยใช้แบบจำลองทางคณิตศาสตร์ โดยวิทยาลัยวิศวกรรมศาสตร์ มหาวิทยาลัยรังสิต จะทำการแจ้งเตือนประชาชน โรงพยาบาล โรงเรียน ผู้ประกอบการกิจการโรงแรม ฯลฯ โดยสื่อทุกช่องทาง เช่น วิทยุ โทรทัศน์ โทรศัพท์มือถือ ระบบการกระจายข่าว ระบบวิทยุสมัครเล่น Social Media ต่างๆ เช่น Line Facebook Twitter Instagram เป็นต้น พร้อมดำเนินการตามแผนการอพยพประชาชนในพื้นที่เสี่ยงภัยจากสึนามิ

### ๘.๒.๓ แนวทางปฏิบัติในการแจ้งเตือนภัย

การแจ้งเตือนระดับตำบล/หมู่บ้าน แจ้งเตือนโดยอาสาสมัครและเครือข่ายเฝ้าระวังและแจ้งเตือนภัยระดับชุมชน โดยใช้ระบบสื่อสารหรือเครื่องมือแจ้งเตือนภัยของชุมชน เช่น เสียงตามสาย วิทยุ หอกระจายข่าว ไซเรน เตือนภัยแบบมือหมุน โทรโข่ง นกหวีดหรือสัญญาณเสียงที่กำหนดเป็นสัญญาณเตือนภัยประจำหมู่บ้านหรือตำบล

### ๘.๒.๔ การอพยพประชาชน

#### ๘.๒.๕.๑ ประชาชน

เมื่อประชาชนได้รับข่าวสารการแจ้งเตือนภัย ประชาชนจะต้องเตรียมตัวให้พร้อมสำหรับการอพยพ โดยจัดเตรียมกระเป๋าที่มีของมีค่า เงินสด เอกสารสำคัญ ของใช้จำเป็นส่วนตัว ยารักษาโรค อาหาร น้ำดื่มเท่าที่จำเป็น รวมทั้งดูแลสมาชิกทุกคนในครอบครัวให้อยู่ในความสงบ ก่อนออกจากบ้านเรือนต้องปิดบ้านเรือนให้มิดชิดมากที่สุดเท่าที่จะทำได้ และเดินทางไปรวม ณ จุดนัดหมายประจำชุมชนโดยเร็ว

#### ๘.๒.๕.๒ กลุ่มเปราะบาง (ผู้ป่วย คนพิการ คนชรา เด็ก สตรีมีครรภ์ และสตรีเพิ่งคลอดบุตร)

เมื่อได้รับข่าวสารการแจ้งเตือนภัย ผู้ที่มีหน้าที่ดูแลกลุ่มเปราะบาง เช่น ครู เจ้าหน้าที่ทางการแพทย์ ผู้ปกครอง และสมาชิกในครอบครัว เป็นต้น ต้องดูแลกลุ่มเปราะบางให้อยู่ในความสงบและทำการอพยพตามแผนที่วางไว้

#### ๘.๒.๕.๓ ผู้นำชุมชนหรือผู้นำหมู่บ้าน

ผู้นำชุมชนหรือผู้นำหมู่บ้านจัดระเบียบและจัดลำดับก่อนหลังของการอพยพอย่างเป็นธรรม ให้พร้อมสำหรับการอพยพเคลื่อนย้ายประชาชนไปสู่สถานที่ปลอดภัย โดยให้ผู้นำชุมชนหรือผู้นำหมู่บ้านประสานงานกับนายอำเภอหรือผู้บัญชาการเหตุการณ์ในพื้นที่ และหน่วยอพยพอย่างใกล้ชิด โดยยึดถือแผนอพยพประชาชนของอำเภอหรือจังหวัดเป็นแนวทางการปฏิบัติ

### ๘.๒.๔ หน่วยอพยพ

หน่วยอพยพนำประชาชนออกจากพื้นที่เสี่ยงภัยโดยการอพยพทั้งทางแนวราบและแนวตั้งตามแผนอพยพในข้อ ๘.๑.๒ ไปสู่สถานที่ปลอดภัย (อาคารหลบภัย) รวมทั้งอำนวยความสะดวกแก่ผู้อพยพ เช่น อำนวยความสะดวกด้านเครื่องอุปโภคบริโภคที่จำเป็น การปฐมพยาบาลและช่วยเหลือผู้บาดเจ็บ บริการอาหารน้ำดื่ม และจัดระบบสาธารณสุขบริเวณพื้นที่ ทั้งนี้ หากผู้ประสบภัยบ้านเรือนเสียหายไม่สามารถอยู่อาศัยได้ให้หน่วยอพยพนำประชาชนไปที่ศูนย์พักพิงชั่วคราวที่จัดเตรียมไว้ตามข้อ ๘.๑.๒.๕ และให้ความสำคัญกับการเฝ้าระวังควบคุมโรคติดต่อ

### ๘.๒.๕ การแจ้งความเคลื่อนไหวของสถานการณ์

ติดตามความเคลื่อนไหวของสถานการณ์การเกิดสึนามิอย่างใกล้ชิดและต่อเนื่องจากสื่อทุกทางและหน่วยงานที่เกี่ยวข้อง แล้วนำข้อมูลข่าวสารดังกล่าวแจ้งแก่ผู้อพยพทุกระยะเพื่อให้ผู้อพยพผ่อนคลายความวิตกกังวล และเมื่อมีข่าวสารยืนยันอย่างชัดเจนจากผู้บัญชาการเหตุการณ์ถึงการยกเลิกสถานการณ์ เนื่องจากไม่มีโอกาสเกิดสึนามิ ให้รีบแจ้งผู้อพยพเตรียมพร้อมในการอพยพกลับสู่ที่ตั้งต่อไป

### ๘.๓ ระยะเวลาหลังการเกิดภัย

#### ๘.๓.๑ การอพยพกลับ

เมื่อมีข่าวสารยืนยันอย่างชัดเจนจากกองอำนาจการป้องกันและบรรเทาสาธารณภัยกลางในการประกาศยุติสถานการณ์ภัยให้รีบแจ้งผู้อพยพเพื่อเตรียมพร้อมในการอพยพกลับสู่ที่ตั้ง ดังนี้

##### ๘.๓.๑.๑ ประชาชน

เมื่อประชาชนได้รับข่าวสารการแจ้งว่าสถานการณ์ไม่มีโอกาสเกิดสึนามิ หรือสถานการณ์การเกิดสึนามิได้สิ้นสุดลงแล้ว ประชาชนจะต้องเตรียมตัวให้พร้อมสำหรับการอพยพกลับ

โดยจัดเตรียมสิ่งของที่อยู่ในครอบครองให้เรียบร้อย และให้รอรับแจ้งจุดอพยพกลับ รวมทั้งประชาชนควรให้ความร่วมมือในการอพยพกลับกับเจ้าหน้าที่ด้วย

**๘.๓.๑.๒ กลุ่มเปราะบาง (ผู้ป่วย คนพิการ คนชรา เด็ก สตรีมีครรภ์ และสตรีเฟิงคลอดบุตร)**

เมื่อได้รับข่าวสารการแจ้งเตือนภัย ผู้ที่มีหน้าที่ดูแลกลุ่มเปราะบาง เช่น ครู เจ้าหน้าที่ทางการแพทย์ ผู้ปกครอง และสมาชิกในครอบครัว เป็นต้น ดูแลกลุ่มเปราะบางให้อยู่ในความสงบและทำการอพยพตามแผนที่วางไว้

**๘.๓.๑.๓ ผู้นำชุมชนหรือผู้นำหมู่บ้าน**

ผู้นำชุมชนหรือผู้นำหมู่บ้านต้องจัดระเบียบและจัดลำดับก่อนหลังของการอพยพอย่างเป็นระบบไปสู่ที่ตั้งเดิม โดยให้ผู้นำชุมชนหรือผู้นำหมู่บ้านประสานงานกับนายอำเภอหรือผู้บัญชาการเหตุการณ์ในพื้นที่ และหน่วยอพยพอย่างใกล้ชิด โดยยึดถือแผนการอพยพประชาชนขององค์กรปกครองส่วนท้องถิ่น อำเภอ หรือจังหวัดเป็นแนวทางการปฏิบัติ

**๘.๓.๑.๔ หน่วยอพยพ**

หน่วยอพยพนำประชาชนกลับสู่พื้นที่เป้าหมาย (ทั้งชุมชนหรือหมู่บ้าน) ทั้งนี้เส้นทางอพยพกลับอาจเปลี่ยนแปลงไปจากเดิมในกรณีที่เกิดภัยจากสึนามิ ดังนั้น การปฏิบัติกรอพยพประชาชนกลับที่ตั้งต้องเป็นไปอย่างปลอดภัย และอำนวยความสะดวกในการอพยพสัตว์เลี้ยงกลับตามสมควร

**๑๐. การบังคับบัญชา**

๑๐.๑ ในภาวะปกติ ให้เป็นไปตามสายการบังคับบัญชาปกติ และให้มีการประสานการปฏิบัติกับส่วนราชการที่เกี่ยวข้องตั้งแต่ขั้นการเตรียมการก่อนเกิดภัย

(ลงชื่อ)



ผู้เสนอแผน

(นางสาวปริศนา ขอสกุล)

ผู้ช่วยเจ้าพนักงานส่งเสริมการท่องเที่ยว

(ลงชื่อ)



ผู้เสนอแผน

(นายสุนทร ช้วนเหี้ย)

นักวิเคราะห์นโยบายและแผน รักษาการแทน

หัวหน้าสำนักปลัด

ความเห็นปลัดองค์การบริหารส่วนตำบลเกาะพระทอง




(ลงชื่อ)ว่าที่ ร.ท.

ผู้เห็นชอบแผน

(พรรคักดี ดำแดง)

ปลัดองค์การบริหารส่วนจังหวัดพังงา

คำสั่งนายองค์การบริหารส่วนตำบลเกาะพระทอง



(ลงชื่อ)

ผู้อนุมัติแผน

(นายอรรถพล มีเพียร)

นายกองค์การบริหารส่วนตำบลเกาะพระทอง



## ภาคผนวก ก

พื้นที่เสี่ยงภัยจากสึนามิต่าบลเกาะพระทอง

พื้นที่เสี่ยงภัยจากสึนามิต่าบลเกาะพระทอง

ที่	พื้นที่	ตำบล	อำเภอ	ละติจูด(x) ตะวันออก	ลองจิจูด(y) เหนือ	ความสูงคลื่น (เมตร)	ความ รุนแรง	หมายเหตุ
1	บ้านทุ่งดาบ	เกาะพระทอง	กระบี่	98.2532	9.0347	19.60	4	
2	บ้านท่าแปะโย้ย	เกาะพระทอง	กระบี่	98.2946	9.1143	6.60	3	
3	บ้านเกาะระ	เกาะพระทอง	กระบี่	98.3096	9.2415	8.60	3	
4	บ้านปากจก	เกาะพระทอง	กระบี่	98.2664	9.1630	6.60	3	
5	หมู่เกาะสุรินทร์	เกาะพระทอง	กระบี่	97.8458	9.4278	15.59	4	
6	เกาะพระทอง	เกาะพระทอง	กระบี่	98.2258	9.0764	14.34	4	

**ภาคผนวก ข**  
**บัญชีรายชื่อสถานที่ปลอดภัยและ**  
**อาคารหลบภัยอำเภอกระบุรี**

บัญชีรายชื่อสถานที่ปลอดภัย/ศูนย์พักพิงชั่วคราว/อาคารหลบภัยอำเภอกระบือ

ที่	อำเภอ	สถานที่	ตำบล	ละติจูด (x) (ตะวันออก)	ลองจิจูด(y) (เหนือ)	สามารถ รองรับ ผู้อพยพ (คน)
๑	กระบือ	อาคารหลบภัยสินามิบ้านทุ่งดาบ	เกาะพระทอง	๙.๒๓๑๗๒	๙๘.๑๕๗๘๘	๕๐๐
		โรงเรียนบ้านห้วยทรัพย์มิตรภาพที่ ๖๑	กระบือ	๙.๓๒๕๗๒๓	๙๘.๔๐๓๔๕๕	๘๐๐
		โรงเรียนบ้านสวนใหม่	กระบือ	๙.๓๐๑๖๘๑	๙๘.๔๐๔๐๑๑	๕๐๐
		โรงเรียนบ้านหินลาด	กระบือ	๙.๒๔๖๑๖๙	๙๘.๔๑๘๔๒๒	๕๐๐
		หอน้ำหมู่บ้านทุ่งดาบ	เกาะพระทอง	๙.๐๓๕๖๘๔	๙๘.๒๕๖๐๙๖	๕๐๐
		โรงเรียนบ้านปากจก	เกาะพระทอง	๙.๑๖๒๒๑๑	๙๘.๒๖๗๑๗๔	๓๐๐
		ศาลาอเนกประสงค์บ้านทุ่งนางดำ	เกาะพระทอง	๙.๒๔๙๑๖๗	๙๘.๓๖๖๙๔๔	๒๐๐
		วัดบางวัน	บางวัน	๘.๙๗๐๘๗๓	๙๘.๔๐๐๖๐๐	๑๐๐๐
		วัดบางครั้ง	บางวัน	๙.๐๕๘๑๐๑	๙๘.๔๒๘๗๓๔	๑๐๐๐
		วัดบ้านเตรียม	กระบือ	๙.๒๘๑๗๔๕	๙๘.๓๙๘๖๑๗	๑๐๐๐
		โรงเรียนบ้านแปะไย้อย	เกาะพระทอง	๙.๐๙๒๖๓๔	๙๘.๒๙๕๑๕๘	๕๐๐

**ภาคผนวก ค**  
**โครงสร้างการติดต่อสื่อสารและ**  
**หมายเลขโทรศัพท์ส่วนราชการ**  
**ตำบลเกาะพระทอง**

## การติดต่อสื่อสารส่วนราชการตำบลเกาะพะงรอง

### ผู้บริหาร สมาชิกองค์การบริหารส่วนตำบลเกาะพะงรอง

ที่	ตำแหน่ง	ชื่อ-สกุล	โทรศัพท์มือถือประจำตำแหน่ง	โทรศัพท์สำนักงาน
๑	นายกองค์การบริหารส่วนตำบลเกาะพะงรอง	นายอรรถพล มีเพียร	๐๘๖-๔๑๖-๔๗๐๘	๐๘๑-๗๙๗-๖๕๖๖
๒	รองนายกองค์การบริหารส่วนตำบลเกาะพะงรอง	นายันทภพ มีเพียร	๐๙๕-๔๒๔-๓๕๗๖	
๓	ปลัดองค์การบริหารส่วนตำบลเกาะพะงรอง	ว่าที่ ร.ท.พรศักดิ์ ดำแดง	๐๘๐-๖๔๙-๔๕๘๕	
๔	ประธานสภาอบต.เกาะพะงรอง	นายสพลกิตติ กล้าทะเล	๐๘๑-๑๐๔-๖๓๘๐	
๕	รองประธานสภาอบต.เกาะพะงรอง	นางสาววิไลรัตน์ น้ำเพชร	๐๖๔-๓๓๙-๑๐๑๙	
๖	สมาชิก สภาอบต.เกาะพะงรอง ม.๑	นายธวัชชัย ขวัญอ่อน	๐๖๓-๓๖๓-๗๒๒๒	
๗	สมาชิก สภาอบต.เกาะพะงรอง ม.๒	นายสมบุญณ์ มากหลาย	๐๘๐-๐๓๙-๖๗๔๔	
๘	สมาชิก สภาอบต.เกาะพะงรอง ม.๓	นายภูวดล สีนสะ	๐๘๑-๑๐๔-๖๓๘๐	
๙	สมาชิก สภาอบต.เกาะพะงรอง ม.๓	นางสาวกุศล เขียวบุญจันทร์	๐๘๙-๕๙๓-๐๑๕๐	

### ส่วนราชการสังกัดส่วนราชการปกครอง

ที่	ตำแหน่ง	ชื่อ-สกุล	โทรศัพท์มือถือประจำตำแหน่ง
๑	กำนันตำบลเกาะพะงรอง	นายพีระนนท์ มีเพียร	๐๘๖-๒๘๖-๓๑๘๑
๒	ผู้ใหญ่บ้านหมู่ที่ ๑	นายบัญชา ขอสกุล	๐๖๑-๑๗๓-๘๓๕๐
๓	ผู้ใหญ่บ้านหมู่ที่ ๒	นายบุญชัย แซ่เอียบ	๐๙๕-๘๗๙-๕๖๖๒
๔	ผู้ใหญ่บ้านหมู่ที่ ๔	นางสาวอรพรรณ เทียนใส	๐๖๔-๗๓๐-๑๖๐๒

### ส่วนราชการสังกัดส่วนราชการองค์กรปกครองส่วนท้องถิ่น (อำเภอเกาะพะงรอง)

ที่	ตำแหน่ง	โทรศัพท์มือถือประจำตำแหน่ง	โทรศัพท์สำนักงาน	โทรสาร
๑	นายกองค์การบริหารส่วนตำบลคุระ	๐๖๔-๙๑๒-๕๖๑๗	๐๗๖-๔๙๑-๖๙๐	๐๗๖-๔๙๑-๗๘๑
๒	นายกองค์การบริหารส่วนตำบลบางวัน	๐๘๑-๔๑๖-๗๗๕๓	๐๗๖-๔๘๘-๖๑๙-๒๐	๐๗๖-๔๘๘-๖๑๙
๓	นายกองค์การบริหารส่วนตำบลแม่นางขาว	๐๘๖-๔๗๓-๓๔๖๙	๐๗๖-๔๙๑-๖๘๒	๐๗๖-๔๙๑-๕๘๑
๔	นายกองค์การบริหารส่วนตำบลเกาะพะงรอง	๐๘๖-๔๑๖-๔๗๐๘	๐๗๖-๔๑๐-๙๕๐	๐๗๖-๔๑๐-๙๕๐
๕	นายกเทศมนตรีตำบลคุระบุรี	๐๘๖-๒๖๘-๕๓๖๕	๐๗๖-๔๙๑-๓๕๑	๐๗๖-๔๙๑-๒๐๘

### ส่วนราชการสังกัดกระทรวงทรัพยากรธรรมชาติและสิ่งแวดล้อม

ที่	ตำแหน่ง	โทรศัพท์มือถือประจำตำแหน่ง	โทรศัพท์สำนักงาน	โทรสาร
๑	หัวหน้าพื้นที่เตรียมการเขตห้ามล่าสัตว์ป่าหมู่เกาะระ-เกาะพะงรอง	๐๘๑-๙๕๖-๘๘๐๑	-	-
๒	หัวหน้าสถานีพัฒนาทรัพยากรป่าชายเลนที่ ๑๖ (ตะกั่วป่า จ.พังงา)	๐๘๑-๔๗๖-๘๗๖๑	๐๗๖-๔๓๑-๓๓๗	๐๗๖-๔๓๑-๓๓๗

### ส่วนราชการสังกัดกระทรวงสาธารณสุข

ที่	ตำแหน่ง	โทรศัพท์มือถือประจำตำแหน่ง	โทรศัพท์สำนักงาน	โทรสาร
๑	ผอ.โรงพยาบาลคุระบุรีชัยพัฒนา	๐๘๖-๐๕๔-๗๒๙๐	๐๗๖-๔๙๑-๗๐๙-๑๒	๐๗๖-๔๙๑-๓๗๙
๒.	ผอ.รพ.สต.เกาะพะงรอง	๐๘๑-๙๗๐-๖๘๐๐	-	-

ภาคผนวก ง  
แผนผังขั้นตอนการอพยพประชาชน

